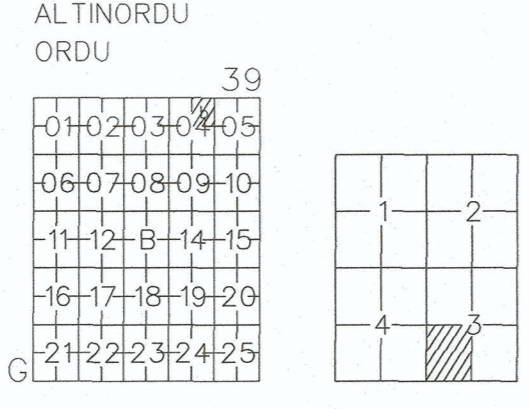
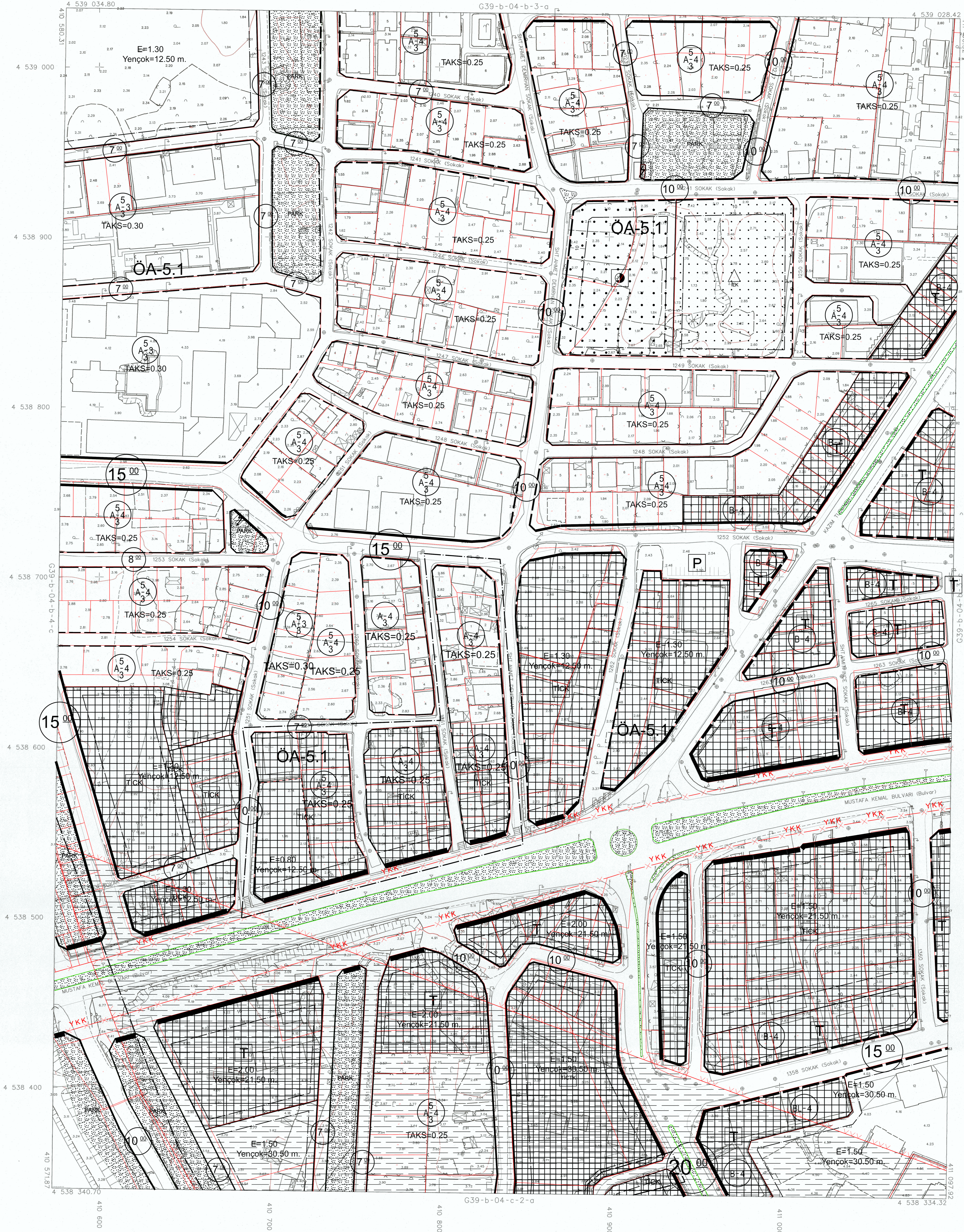


**Özgen Kent**  
 İMAR İNŞAAT VE TİCARET LTD. ŞTİ.  
 İL / İLÇE ORDU / ALTINORDU  
 İŞİN ADI REVİZYON UYGULAMA İMAR PLANI  
 ÖLÇEK : 1/1000




ALTINORDU  
 (ORDU)  
 G39-b-04-b-3-d



11/05/2020 TARİHİNDE ÇEKİLEN HAVA FOTOĞRAFLARINDAN ÜRETİLEN PAFTALARDA, KIYMETLENDİRME VE YERSEL BÜTÜNLEME BİNA DIŞI ÇATI SINIRLARINDAN YAPILMIŞTIR.

METEHAF FOTOMAP HARITA VE DANIŞMANLIK İNŞ. A.Ş. TARAFINDAN ORDU İLİ ALTINORDU İLÇESİ İMAR PLANINA ESAS ÜRETİLEN 234 ADET 1/1000 ÖLÇEKLİ HALİHAZIR HARITA 3194 SAYILI İMAR KANUNUNUN 7/A MADDESİNE GÖRE İNCELENİ VE ONANMI.

16.05.2020



DATUM  
 ELİPOZ  
 REFERANS EPODU  
 PROJESİYON  
 ÖLÇEK

İTIRF 96  
 WGS84  
 UTM33  
 39

HAZIRLAYAN  
 MAS HAYATLIK ÇÖZÜMLERİ A.Ş.  
 AHMET BARAK NEUMAN  
 Mühürü

1:1000

KONTROL EDEN  
 ALI ÖZTÜRK  
 Harita Tevkiyesi

KONTROL EDEN  
 MURAT ÖZ  
 Harita Mühendisi

KONTROL EDEN  
 MURAT AYDIN  
 Harita ve Kuvvetlendirme Şube Müdürü

G39-b-04-b-3-d