

ÖZGEN KENT
İMAR İNŞAAT ve TİCARET LTD. ŞTİ.

İL / İLÇE ORDU / ALTINORDU

İŞİN ADI KARŞIYAKA MAHALLESİ 2341/20 ADA/PARSELİN GÜNEYİ VE ESKİPAZAR MAHALLESİ 2691/1 ADA/PARSELE AIT UYGULAMA İMAR PLANI DEĞİŞİKLİĞİ

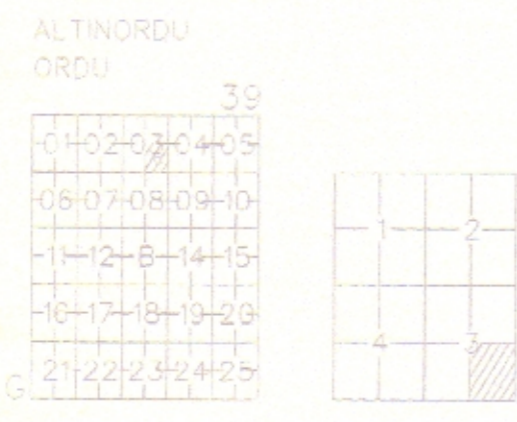
ÖLÇEK : 1/1000

N. ÖZMEN
Genel Planerisi
Dip No: 92 Cds No:1344

İlhan YILMAZ
İmar ve Şerehlik Dairesi Başkanı

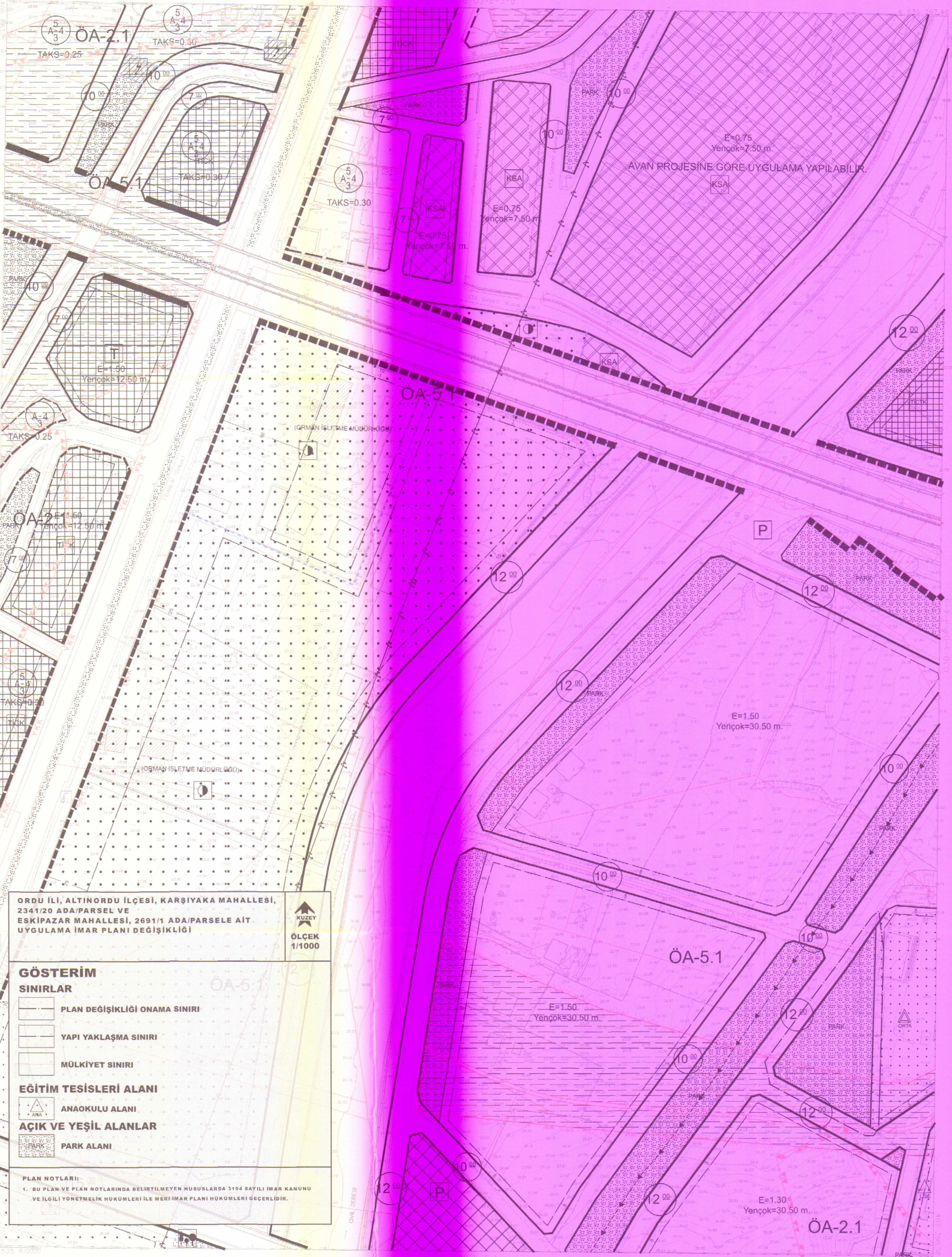
Ordu Büyükşehir Belediyesi
Dr. Mehmet HİRALI ÇULAKLI
Adına Genel Sekreter

Abdülkadir HATİPOĞLU
Genel Sekreter



ALTINORDU (ORDU)

G39-b-03-c-3-c



ORDU İLİ, ALTINORDU İLÇESİ, KARŞIYAKA MAHALLESİ, 2341/20 ADA/PARSEL VE ESKİPAZAR MAHALLESİ, 2691/1 ADA/PARSELE AIT UYGULAMA İMAR PLANI DEĞİŞİKLİĞİ

ÖLÇEK 1/1000

GÖSTERİM SINIRLAR

- PLAN DEĞİŞİKLİĞİ ONAMA SINIRI
- YAPI YAKLAŞMA SINIRI
- MÜLKİYET SINIRI

EĞİTİM TESİSLERİ ALANI

- ANAOKULU ALANI

AÇIK VE YEŞİL ALANLAR


- PARK ALANI

PLAN NOTLARI:

1. BU PLAN VE PLAN NOTLARINDA BELİRTİLMİYEN HUSUSLARDA 5194 SAYILI İMAR KANUNU VE İLGİLİ YÖNETMELİK HÜKÜMLERİ İLE MİRİ İMAR PLANI HÜKÜMLERİ GEÇERLİDİR.

1/10000 TARIHİNDE ÇEKİLEN HAVA FOTOĞRAFLARINDAN ÇIKARTILAN PAFTALARDA KUVVETLİLİK VE YERSEL KONTROLÜNE KONA DİĞ. ÇATI BİYÜKLÜĞÜNDEN VAZİYETİ BEL.

MİTOSANI FOTOĞRAF METRA VE YERLİLEME SİS. A.Ş. TAYINILAN İSİM İLİ ALTINORDU İLÇESİ KARŞIYAKA MAHALLESİ 2341/20 ADA/PARSEL VE ESKİPAZAR MAHALLESİ 2691/1 ADA/PARSELE AIT UYGULAMA İMAR PLANI DEĞİŞİKLİĞİ İÇEREN İMAR PLANI



G39-b-03-c-3-c